

02.05.00 CARTA GEO-PEDOLOGICA

AR022\_PDA



**COMUNE DI NOVENTA PADOVANA**  
Via Roma, 4 - 35027 Noventa Padovana (PD)



CONSORZIO DI BONIFICA  
**Bacchiglione**











CONSORZIO DI BONIFICA  
**ACQUE RISORGIVE**

Via Vescovado, 11 - 35141 PADOVA  
e-mail: info@consorzioacquebacchiglione.it  
www.consorzioacquebacchiglione.it

Via Rovereto, 12 - 30174 VENEZIA  
e-mail: consorzioacquerisorgive.it  
www.acquerisorgive.it

## PIANO DELLE ACQUE COMUNE DI NOVENTA PADOVANA

DATA		MAGGIO 2013	
SCALA		1 : 10000	
CODICE ELABORATO		AR022_PDA_02_05_00	
CONSORZIO DI BONIFICA BACCHIGLIONE		GRUPPO DI LAVORO: dot. Marco Ugolini      ing. Luca Mason geom. Giovanni Sorgato      ing. Piero Zanette	
ing. Francesco Veronesi - DIRETTORE dot. Mario Breda - DIRETTORE AREA AGRARIA E MANUTENZIONE ing. Nazzeno Paganizza - CAPO UFFICIO AMBIENTE E SORVEGLIANZA		CONSORZIO DI BONIFICA ACQUE RISORGIVE	
ing. Carlo Bendricchio - DIRETTORE ing. Michele Cuffini - DIRETTORE AREA TECNICA		SERVICE TECNICA via Dall'Armi, 273 I-36027 S. Donà di Piave (VI) Web: www.ingegneri2p.it Tel. +390421.367780 - Fax +390421.367718 Dist. Ing. Giovanni Carretta	
REV. 0	DATA 18-07-2013	MOTIVO DELLA REVISIONE	REDIGE      VERIFICA      APPROVA

- LEGENDA**
- TESSITURA DELLO STRATO SUPERFICIALE**
-  Media
  -  Moderatamente fine
- TESSITURA DEL SUBSTRATO**
-  Media
  -  Moderatamente Fine
- Altre simboli:**
-  Fossi privati
  -  Scoli Consorziali
  -  Corsi d'acqua d'ordine superiore
  -  Confini comprensori di bonifica