










LEGENDA

-  Limite amministrativo comunale
- PATRIMONIO ARBOREO SU AREA PUBBLICA**
-  Albero con caratteristiche di monumentalità (Aesculus hippocastanum)
-  Impianti arborei di progetto
-  Abbattimenti di progetto e previsti dal censimento

- AREE VERDI SU AREA PUBBLICA**
-  Schede strategiche
- Scheda strategica 01 | Parco di Villa Grimani-Valmarana ed aree contorni
- Scheda strategica 02 | Area nuovo parco pubblico - orti sociali
- Scheda strategica 03 | Viale di Via Roma
-  Schede di intervento - Ambiti di riqualificazione
- Scheda di intervento 01 | Area verde Gli Aceri
- Scheda di intervento 02 | Area verde I Ciliegi
- Scheda di intervento 03 | Area verde I Salici
- Scheda di intervento 04 | Area parcheggio patronato
- Scheda di intervento 05 | Area parcheggio di Via Parlatto
- Scheda di intervento 06 | Area parcheggio di Via Roma
- Scheda di intervento 07 | Via Manzoni
- Scheda di intervento 08 | Via Don G. Broetto
- Scheda di intervento 09 | Via Roma
- Scheda di intervento 10 | Area verde I Cedri
- Scheda di intervento 11 | Area verde I Frassini
- Scheda di intervento 12 | Area verde I Pioppi
- Scheda di intervento 13 | Via Canova - Borgo Cellini
- Scheda di intervento 14 | Parcheggio via Baracca
- Scheda di intervento 15 | Area verde di Via Tazzoli
- Scheda di intervento 16 | Via Cesare Battisti
-  Aree verdi esistenti
-  Idrografia

 Regione del Veneto
 Provincia di Padova
 Comune di:
 Noventa Padovana

P.V.

P 0 2

Scala 1:5.000

AMBITI DI RIQUALIFICAZIONE E SVILUPPO DEL PATRIMONIO VERDE

GRUPPO DI PROGETTAZIONE
 Progettista:
 Gianluca Trolese - urbanista

GRUPPO DI LAVORO:
 Gianluca Gallato - urbanista
 Thomas Rossi - dott. forestale

