
















LEGENDA

-  Limite amministrativo comunale
- SISTEMA DELLE AREE VERDI SU AREA PUBBLICA**
-  Verde di arredo
-  Verde funzionale
-  Verde naturale
-  Verde ricreativo
-  Ambito del Parco di Villa Grimani - Valmarana e aree contornanti
- TUTELE**
-  Ville Venete
-  Perinenze oggetto di tutela
- SISTEMA ECORELAZIONALE**
-  Gangli e nodi
-  Ambiti di connessione naturalistica
-  Corridoi ecologici secondari
-  Idrografia

 Regione del Veneto
 Provincia di Padova
 Comune di:
 Novento Padovana

P.V.

A 0 2

Scala 1:5.000

ANALISI DEL SISTEMA VERDE

GRUPPO DI PROGETTAZIONE
 Progettista:
 Gianluca Trolese - urbanista

GRUPPO DI LAVORO:
 Gianluca Gallato - urbanista
 Thomas Rossi - dott. forestale

